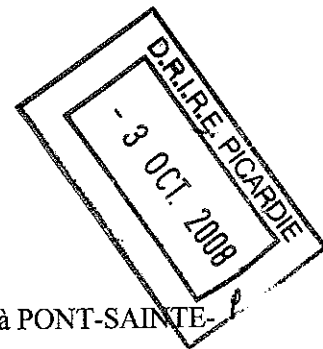




Liberté • Égalité • Fraternité
RÉPUBLIQUE FRANÇAISE

PREFECTURE DE L'OISE

Direction de la réglementation, des libertés publiques
et de l'environnement
Bureau de l'environnement



Arrêté complémentaire du 26 septembre 2008 délivré à la société PSM SA située à PONT-SAINT-MAXENCE

en vue d'actualiser le plan d'épandage de ses boues papetières

LE PREFET DE L'OISE

Officier de la Légion d'Honneur

Vu le code de l'environnement, notamment les livres V des parties législative et réglementaire ;

Vu l'arrêté préfectoral du 28 novembre 1986 autorisant la société M.Real à exploiter des activités de production de papiers à Pont-Sainte-Maxence ;

Vu l'arrêté ministériel du 3 avril 2000 relatif à l'industrie papetière ;

Vu la déclaration de changement d'exploitant souscrite le 10 juillet 2001 par Monsieur. le Directeur de la société M- Real PSM et du récépissé qui lui a été attribué le 19 juillet 2001 ;

Vu l'arrêté préfectoral du 27 décembre 2005 autorisant la société M.Real PSM à épandre ses sous-produits papetiers issus de son établissement sur des terres agricoles ;

Vu la déclaration de changement d'exploitant souscrite le 12 juillet 2006 par Monsieur le directeur de la société PSM SA et du récépissé qui lui a été attribué le 27 juillet 2006 ;

Vu l'arrêté préfectoral du 18 février 2008 mettant en demeure la société PSM SA de se conformer à certaines dispositions de l'arrêté préfectoral du 27 décembre 2005 et à déclarer au préfet de l'Oise toutes les modifications relatives au périmètre d'épandage ;

Vu la demande présentée le 19 mai 2008 et complétée le 12 juin 2008 par la société PSM SA en vue d'obtenir l'autorisation de modifier le périmètre d'épandage ;

Vu le dossier déposé à l'appui de sa demande ;

Vu la demande présentée le 27 mai 2008 par la société PSM SA en vue d'obtenir l'autorisation de modifier le périmètre du plan d'épandage dans son établissement situé à Pont-Sainte-Maxence ;

Vu le dossier produit à l'appui de la demande susvisée ;

Vu l'avis de la directrice régionale de l'industrie, de la recherche et de l'environnement de Picardie du 23 juillet 2008 ;

Vu l'avis du conseil départemental de l'environnement et des risques sanitaires et technologiques du 9 septembre 2008 ;

Vu le projet d'arrêté communiqué à l'exploitant le 15 septembre 2008 ;

CONSIDERANT

que toutes les parcelles faisant l'objet d'épandage sont situées sur des communes consultées lors de l'enquête publique réalisée du 28 octobre au 27 novembre 2004 ;

que la surface d'épandage est augmentée de 10 % par rapport à la surface d'épandage définie à l'article 1^{er} de l'arrêté préfectoral du 27 décembre 2005 ;

que l'exploitant a démontré, au travers des documents actualisant l'étude d'impact, que les modifications relatives au périmètre d'épandage ne paraissent pas présenter de dangers ou inconvénients supplémentaires pour la commodité du voisinage, pour la santé, pour l'agriculture et pour la protection de la nature et de l'environnement.

que les prescriptions définies à l'article 12 de l'arrêté ministériel du 3 avril 2000, alinéa 3, paraissent respectées ;

qu'il convient, conformément à l'article R. 512-31 du code de l'environnement, de modifier le périmètre d'épandage défini dans l'arrêté préfectoral du 27 décembre 2005.

Le pétitionnaire entendu ;

Sur proposition de la secrétaire générale de la préfecture de l'Oise,

ARRETE

ARTICLE 1^{er} :

Sous réserve des droits des tiers La société PSM SA est autorisée à poursuivre l'épandage de boues papetières issues de son site situé 1127, rue pasteur - 60723 Pont-Sainte-Maxence dans les formes prévues par le présent arrêté.

ARTICLE 2 :

Cette autorisation est délivrée sous réserve du strict respect des conditions et prescriptions ci-après :

Les prescriptions de l'arrêté préfectoral en date du 27 décembre 2005 réglementant l'épandage des boues papetières restent applicables, hormis les dispositions de l'article 1 abrogées et remplacées par celles de l'article 3 du présent arrêté.

ARTICLE 3

La société PSM SA est autorisée à poursuivre la valorisation par épandage agricole de sous-produits papetiers fabriqués dans son établissement situé 1227, rue Pasteur BP319 - 60723 Pont-Sainte-Maxence sur un périmètre de 1476,65 hectares de terres agricoles situées sur le territoire des communes de : Argenlieu, Avrechy, Blaincourt les Précy, Boran s/Oise, Breuil le Sec, Breuil le Vert, Bruyère s/Oise, Bury, Cambronne les Clermont, Cauffry, Crouy en Thelle, Dieudonné, Fitz James, Laigneville, Les Ageux, Montataire, Morangles, Neuilly en Thelle, Nogent s/Oise, Précy s/Oise, Rantigny, Saint Leu d'Esserent, Saint Vaast les Mello et Villers Sous Saint Leu.

Les parcelles épandables sont celles fixées en annexe I du présent arrêté. Celles-ci se substituent à celles figurant en annexe III de l'arrêté préfectoral en date du 27 décembre 2005.

Cette autorisation est délivrée sous réserve du strict respect des conditions et prescriptions jointes en annexes I et II de l'arrêté préfectoral en date du 27 décembre 2005, sans préjudice des conditions et limites de fertilisation des sols agricoles applicables au titre d'autres législations et réglementations.

ARTICLE 4 :

En cas de contestation, la présente décision peut être déférée au tribunal administratif. Le délai de recours est de deux mois à compter de la notification pour le pétitionnaire et de quatre ans à compter de l'affichage pour les tiers.

ARTICLE 5

La secrétaire générale de la préfecture de l'Oise, le sous-préfet de Senlis, le maire de Pont-Sainte-Maxence, la directrice régionale de l'industrie de la recherche et de l'environnement, l'inspecteur des installations classées, sont chargés, chacun en ce qui le concerne, de l'exécution du présent arrêté.

Fait à Beauvais, le 26 septembre 2008

pour le préfet
et par délégation,
la secrétaire générale,



Isabelle PÉTONNET

Destinataires

Monsieur le directeur de la société PSM SA
1227, rue Pasteur
60723. PONT SAINTE MAXENCE
Monsieur le maire de PONT-SAINT-MAXENCE

s/c de monsieur le sous-préfet de SENLIS

Madame la directrice régionale de l'industrie de la recherche et de l'environnement de Picardie

Madame l'inspectrice, Monsieur l'inspecteur des installations classées
s/c de monsieur le chef de groupe des subdivisions de la direction régionale de l'industrie de la recherche et de l'environnement

Monsieur le directeur départemental de l'équipement

Monsieur le directeur départemental de l'agriculture et de la forêt

Monsieur le directeur départemental des affaires sanitaires et sociales

Les parcelles du plan d'épandage :

Dossier : 357 - Papeterie PSM

FAUVAUX Jean-Jacques
39, rue Jean Bouvy
60820 BORAN S/OISE

N° 3

n° Parcelle	Exploitation	Commune parcelle	Nom parcelle	Parcelle de réf.	Intégrée PE	Date entrée PE	Surf tot (m²)	Surf épanachable (m²)	Surface Apt. 0 (m²)	Surface Apt. 1A (m²)	Surface Apt. 1B (m²)	Surface Apt. 2 (m²)
3-01	FAUVAUX Jean-Jacques	BRUYERE S/OISE	La Pointe	Oui	Oui	27/12/2005	4,10	4,10				4,10
3-02	FAUVAUX Jean-Jacques	BRUYERE S/OISE	Champ de la Mame 1	Oui	Oui	27/12/2005	14,50	14,50				14,50
3-03	FAUVAUX Jean-Jacques	BRUYERE S/OISE	Champ de la Mame 2	Oui	Oui	27/12/2005	16,70	16,70				16,70
3-08	FAUVAUX Jean-Jacques	BORAN S/OISE	Chemin de Morangles		Oui	27/12/2005	5,50	5,50				5,50
3-12	FAUVAUX Jean-Jacques	PRECY S/ OISE	La Ravde	Oui	Non		7,50	7,50		7,50		
3-13	FAUVAUX Jean-Jacques	BORAN S/OISE	Route de Crouy		Oui	27/12/2005	5,60	5,60				5,60
3-15	FAUVAUX Jean-Jacques	BORAN S/OISE	Le Couvent	Oui	Non	05/01/2005	13,00	12,69	0,31			12,69
3-16	FAUVAUX Jean-Jacques	BORAN S/OISE	Les celloux	Oui	Non	05/01/2005	13,00	13,00				13,00
3-17	FAUVAUX Jean-Jacques	BORAN S/OISE	Les Pollannes	Oui	Non	05/01/2005	11,00	9,69	1,31			9,69
3-18	FAUVAUX Jean-Jacques	PRECY S/ OISE	La Croix Saint pierre		Non	05/01/2005	12,75	12,75				12,75
3-19	FAUVAUX Jean-Jacques	PRECY S/ OISE	Le champs St Pierre	3-20	Non	06/01/2006	1,52	1,52				1,52
3-20	FAUVAUX Jean-Jacques	PRECY S/ OISE	La mare aux porceaux	Oui	Non	06/01/2006	4,10	4,10				4,10
3-21	FAUVAUX Jean-Jacques	PRECY S/ OISE	Le chemin de Chamby	3-20	Non	06/01/2006	0,49	0,49				0,49
3-22	FAUVAUX Jean-Jacques	BRUYERE S/OISE	Entre deux voies		Non	06/01/2006	1,80	1,80				1,80
3-23	FAUVAUX Jean-Jacques	BRUYERE S/OISE	Fosse Imbert		Non	06/01/2006	3,00	3,00				3,00
Total FAUVAUX Jean-Jacques:							114,56	112,94	1,62	7,50		105,44

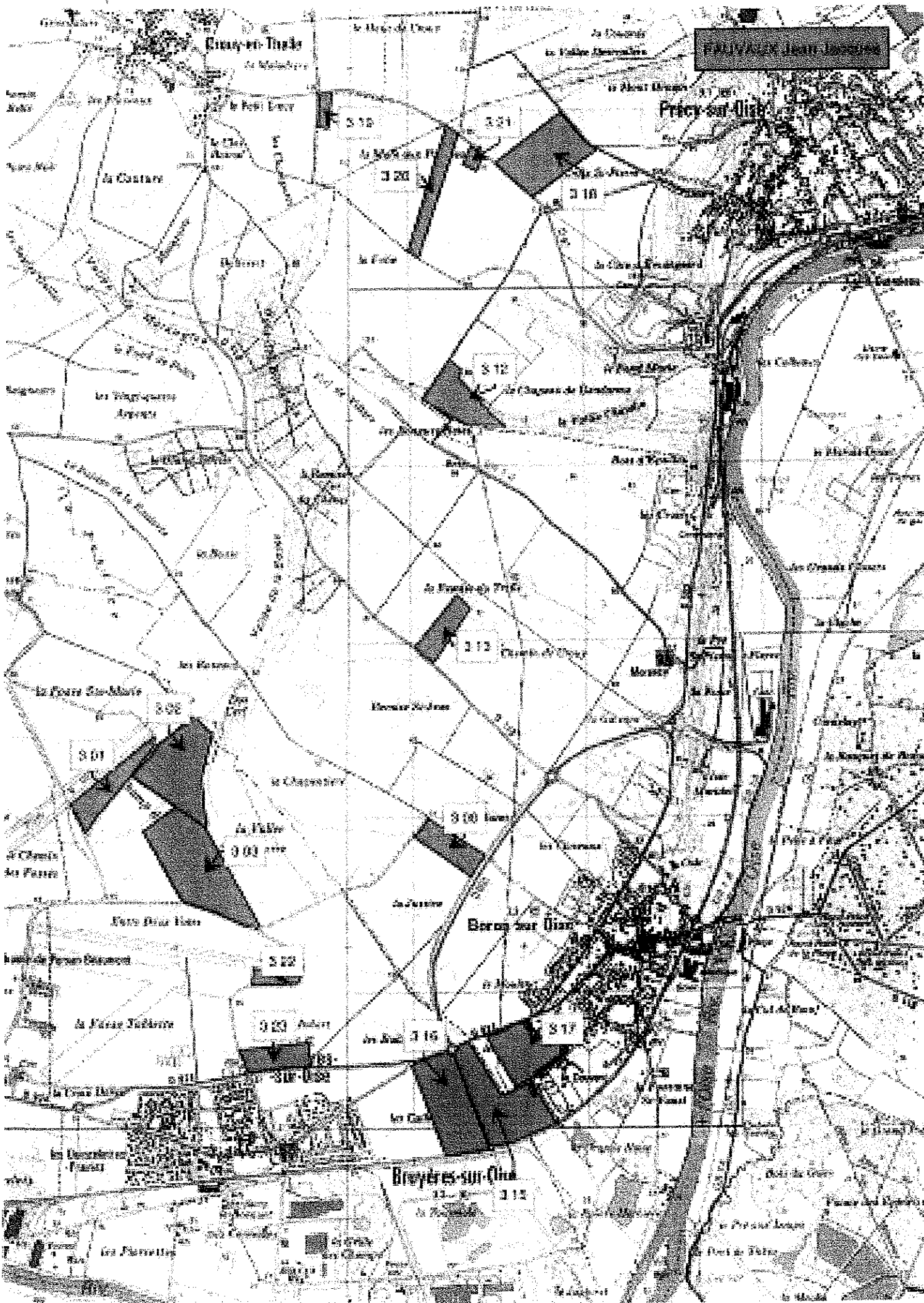
Nbre de Parcelles : 15

Les parcelles du plan d'épandage :

Dossier

M. FAUVAUX Jean-Jacques N° 3
39, rue Jean Bouvy
60820 BORAN S/OISE

N°	Commune	Nom	Références cadastrales	Contrainte Absolue	Type de sol	Surf. tot	Classe d'aptitude 1A 1B 2
3-01	BRUYERE S/OISE	La Pointe	ZB 19			4.10	4.10
3-02	BRUYERE S/OISE	Champ de la Marne 1	ZB 11 12			14.50	14.50
3-03	BRUYERE S/OISE	Champ de la Marne 2	ZB 6 à 9			16.70	16.70
3-04	BRUYERE S/OISE	Champ de la Marne 4	ZB 14			10.50	10.50
3-07	BRUYERE S/OISE		ZC 29			10.00	10.00
3-08	BORAN S/OISE	Chemin de Morangles	U 20 à 24			5.00	5.00
3-09	BORAN S/OISE		U 30			5.40	5.40
3-10	BORAN S/OISE		W 29			5.50	5.50
3-11	BORAN S/OISE		Z 4			5.13	5.13
3-12	PRECY S/OISE	La Ravide	ZE 4 5 6		Sol peu profond	7.50	7.50
3-13	BORAN S/OISE	Route de Crouy	Z 23			5.60	5.60
Total M. FAUVAUX Jean-Jacques						89.93	7.50
						89.93	82.43
Surface épanable=						89.93	



Les parcelles du plan d'épandage :

Dossier : 357 - Papeterie PSM

EARL Ferme d'Ars FOUCHARD A N° 4
21, rue de Liancourt
60290 CAMBRONNE LES CLERMONT

n° Parcelle	Exploitation	Commune parcelle	Nom parcelle	Parcelle de réf.	Intégrée PE	Date entrée PE	Surf tot (ha)	Surf épanachable (ha)	Surface Apt. 0 (ha)	Surface Apt. 1A (ha)	Surface Apt. 1B (ha)	Surface Apt. 2 (ha)
4-01	EARL Ferme d'Ars FOUCHARD André	CAMBRONNE LES CLERMONT	Damaslieu	Oui		Oui 27/12/2005	12,80	12,80				12,80
4-02	EARL Ferme d'Ars FOUCHARD André	CAMBRONNE LES CLERMONT	Rousselay			Oui 27/12/2005	2,40	2,40			2,40	
4-03	EARL Ferme d'Ars FOUCHARD André	CAMBRONNE LES CLERMONT	Quire routes	Oui		Oui 27/12/2005	3,00	3,00			3,00	
4-04	EARL Ferme d'Ars FOUCHARD André	CAMBRONNE LES CLERMONT	Terrière		Non		2,20	0,00	2,20			
4-05	EARL Ferme d'Ars FOUCHARD André	CAMBRONNE LES CLERMONT	Remise Cabaret		Non		1,20	0,00	1,20			
4-06	EARL Ferme d'Ars FOUCHARD André	CAMBRONNE LES CLERMONT	Moulin d'Ars	Oui		Oui 27/12/2005	29,53	28,03	1,50	28,03		
4-07	EARL Ferme d'Ars FOUCHARD André	CAMBRONNE LES CLERMONT	Face le jardin		Non		2,80	0,00	2,80			
4-08	EARL Ferme d'Ars FOUCHARD André	CAMBRONNE LES CLERMONT	Château d'eau		Oui 27/12/2005		4,60	3,00	1,60	3,00		
4-09	EARL Ferme d'Ars FOUCHARD André	CAMBRONNE LES CLERMONT	Maisons Neuves		Non		2,30	0,00	2,30			
4-10	EARL Ferme d'Ars FOUCHARD André	CAMBRONNE LES CLERMONT	Carrières		Non		1,00	0,00	1,00			
4-11	EARL Ferme d'Ars FOUCHARD André	CAMBRONNE LES CLERMONT	Petite pièce		Non		1,20	0,00	1,20			
4-12	EARL Ferme d'Ars FOUCHARD André	CAMBRONNE LES CLERMONT	Bois de Vaux		Non		1,90	0,00	1,90			
4-13	EARL Ferme d'Ars FOUCHARD André	CAMBRONNE LES CLERMONT	Grosse borne	Oui		Oui 27/12/2005	9,70	9,70				9,70
4-14	EARL Ferme d'Ars FOUCHARD André	CAMBRONNE LES CLERMONT	Terre Jerem		Non	26/03/2007	3,83	3,83				3,83
4-15	EARL Ferme d'Ars FOUCHARD André	CAMBRONNE LES CLERMONT	Terrière gauche		Non	26/03/2007	3,01	3,01				3,01
4-17	EARL Ferme d'Ars FOUCHARD André	CAMBRONNE LES CLERMONT	Grosse borne		Non	26/03/2007	2,09	2,09				2,09
4-18	EARL Ferme d'Ars FOUCHARD André	CAMBRONNE LES CLERMONT	Sous la fontaine		Non	26/03/2007	0,57	0,00	0,57			
4-19	EARL Ferme d'Ars FOUCHARD André	RANTIGNY	La montagne		Non	26/03/2007	4,00	4,00				4,00
4-20	EARL Ferme d'Ars FOUCHARD André	RANTIGNY	La cave aux loupes		Non	26/03/2007	2,63	2,63				2,63

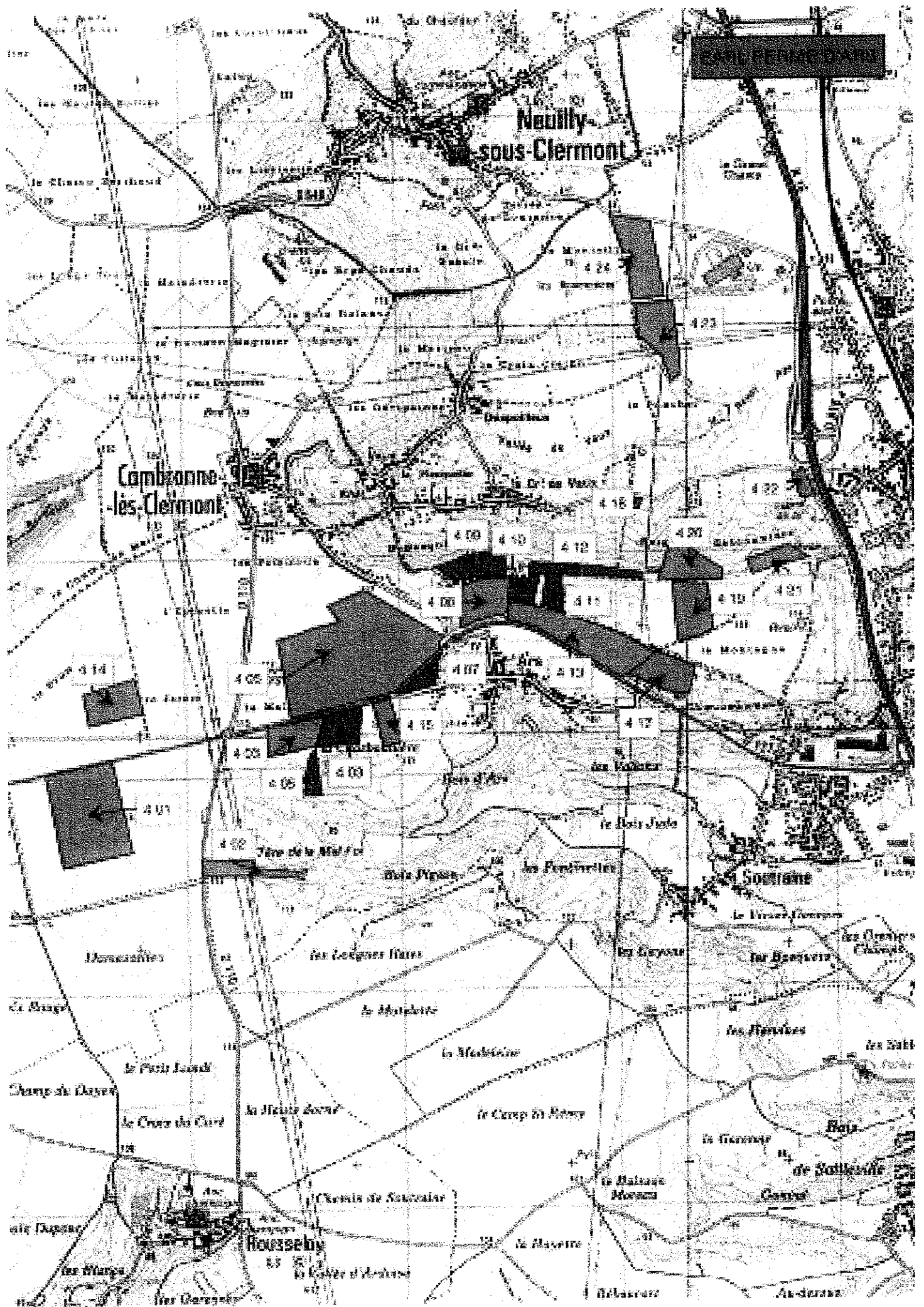
Les parcelles du plan d'épandage :

Dossier : 357 - Papeterie PSM

EARL Ferme d'Ars FOUCHARD A N° 4
21, rue de Liancourt
60290 CAMBRONNE LES CLERMONT

n° Parcelle	Exploitation	Commune parcelle	Nom parcelle	Parcelle de réf.	Intégrée PE	Date entrée PE	Surf tot. (ha)	Surf épurable (ha)	Surface Apt. 0 (ha)	Surface Apt. 1A (ha)	Surface Apt. 1B (ha)	Surface Apt. 2 (ha)
4-21	EARL Ferme d'Ars FOUCHARD André	RANTIGNY	La sablonnière		Non	26/03/2007	1,97	1,97				1,97
4-22	EARL Ferme d'Ars FOUCHARD André	RANTIGNY	La barre		Non	26/03/2007	1,38	1,38				1,38
4-23	EARL Ferme d'Ars FOUCHARD André	RANTIGNY	Marais de Vaux		Non	26/03/2007	7,35	7,35				7,35
4-24	EARL Ferme d'Ars FOUCHARD André	RANTIGNY	Haut Bren		Non	26/03/2007	4,57	4,37	0,20			4,37
4-25	EARL Ferme d'Ars FOUCHARD André	CAUFFRY	Marais de Cauffry		Non	26/03/2007	0,65	0,00	0,65			
Total EARL Ferme d'Ars FOUCHARD André:							106,69	89,56	17,12	36,43		53,13

Nbre de Parcelles : 24



Les parcelles du plan d'épandage :

Dossier : 357 - Papeterie PSM

SCEA de la Venderie VANDEVAET N° 14
35, rue de l'Eglise
60340 ST LEU D'ESSERENT

n° Parcelle	Exploitation	Commune parcelle	Nom parcelle	Parcelle de réf.	Intégrée PE	Date entrée PE	Surf tot (ha)	Surf épandable (ha)	Surface Apt. 0 (ha)	Surface Apt. 1A (ha)	Surface Apt. 1B (ha)	Surface Apt. 2 (ha)
14-01	SCEA de la Venderie VANDEVAETER Eric	ST LEU D'ESSERENT	Les longues Rales		Oui	27/12/2005	1,14	1,14				1,14
14-02	SCEA de la Venderie VANDEVAETER Eric	ST LEU D'ESSERENT	Haut champ de Pontoise		Oui	27/12/2005	1,42	1,42				1,42
14-03	SCEA de la Venderie VANDEVAETER Eric	ST LEU D'ESSERENT	Gros cailloux		Oui	27/12/2005	2,42	2,42				2,42
14-05	SCEA de la Venderie VANDEVAETER Eric	ST LEU D'ESSERENT	Clos Tassin		Non		1,67	1,67				1,67
14-06	SCEA de la Venderie VANDEVAETER Eric	ST LEU D'ESSERENT	Reposoir		Oui	27/12/2005	4,67	4,67				4,67
14-07	SCEA de la Venderie VANDEVAETER Eric	ST LEU D'ESSERENT	Fosse au Tonnerre		Oui	27/12/2005	1,61	1,61				1,61
14-08	SCEA de la Venderie VANDEVAETER Eric	ST LEU D'ESSERENT	Dessus de la Fosse au Tonnerre		Oui	27/12/2005	2,88	2,88				2,88
14-09	SCEA de la Venderie VANDEVAETER Eric	ST LEU D'ESSERENT	Mont des fourches		Oui	27/12/2005	7,93	7,49	0,44			7,49
14-16	SCEA de la Venderie VANDEVAETER Eric	ST LEU D'ESSERENT	Goulette		Oui	27/12/2005	1,46	1,46			1,46	
14-18	SCEA de la Venderie VANDEVAETER Eric	ST LEU D'ESSERENT	Borne du Moulin	Oui	Oui	27/12/2005	5,82	5,82				5,82
14-20	SCEA de la Venderie VANDEVAETER Eric	ST LEU D'ESSERENT	Chausées		Oui	27/12/2005	2,35	2,35				2,35
14-22	SCEA de la Venderie VANDEVAETER Eric	VILLERS SS ST LEU	Derrière Garenne Dessus		Oui	27/12/2005	3,65	3,65			3,65	
14-23	SCEA de la Venderie VANDEVAETER Eric	ST LEU D'ESSERENT	Des carrières		Oui	27/12/2005	6,40	5,40	1,00		5,40	
14-27	SCEA de la Venderie VANDEVAETER Eric	ST LEU D'ESSERENT	Comouillet	Oui	Oui	27/12/2005	10,14	10,14				10,14
14-28	SCEA de la Venderie VANDEVAETER Eric	ST LEU D'ESSERENT	Goulette		Oui	27/12/2005	6,44	6,40	0,04		6,40	
14-29	SCEA de la Venderie VANDEVAETER Eric	ST LEU D'ESSERENT	Chemin de Hayette		Oui	27/12/2005	2,25	2,25				2,25
14-30	SCEA de la Venderie VANDEVAETER Eric	ST LEU D'ESSERENT	Quesnaux		Oui	27/12/2005	2,91	2,91				2,91

Les parcelles du plan d'épandage :

Dossier : 357 - Papeterie PSM

SCEA de la Venderie VANDEVAET N° 14
35, rue de l'Eglise
60340 ST LEU D'ESSERENT

n° Parcelle	Exploitation	Commune parcelle	Nom parcelle	Parcelle de réf.	Intégrée PE	Date entrée PE	Surf tot (ha)	Surf épanachable (ha)	Surface Apt. 0 (ha)	Surface Apt. 1A (ha)	Surface Apt. 1B (ha)	Surface Apt. 2 (ha)
14-31	SCEA de la Venderie VANDEVAETER Eric	ST LEU D'ESSERENT	Epinettes	Oui	Oui	27/12/2005	11,89	11,89				11,89
14-34	SCEA de la Venderie VANDEVAETER Eric	VILLERS SS ST LEU	Lombards		Oui	27/12/2005	2,44	0,00	2,44			
14-39	SCEA de la Venderie VANDEVAETER Eric	LES AGEUX	Terres rouges	Oui	Non		17,86	0,00	17,86			
14-41	SCEA de la Venderie VANDEVAETER Eric	LES AGEUX	Terres de la mer		Non		3,80	0,00	3,80			
14-43	SCEA de la Venderie VANDEVAETER Eric	LES AGEUX	Haute onglée		Non		2,47	0,00	2,47			
Total SCEA de la Venderie VANDEVAETER Eric:							103,62	75,57	28,05	16,91		58,56

Nbre de Parcelles : 22



Les parcelles du plan d'épandage :

Dossier : 357 - Papeterie PSIM

MASSY Marcel
395 rue Faicharbe
60290 LAIGNEVILLE

N° 17

n° Parcelle	Exploitation	Commune parcelle	Nom parcelle	Parcelle de réf.	Intégrée PE	Date entrée PE	Surf tot (ha)	Surf épendable (ha)	Surface Apt. 0 (ha)	Surface Apt. 1A (ha)	Surface Apt. 1B (ha)	Surface Apt. 2 (ha)
17-01	MASSY Marcel	LAIGNEVILLE	Le camp St Rémy		Non	05/06/2007	13,10	13,10				13,10
17-02	MASSY Marcel	LAIGNEVILLE	Le camp St Rémy 2		Non	05/06/2007	23,00	23,00				23,00
17-03	MASSY Marcel	LAIGNEVILLE	Le Rébeaucar		Non	05/06/2007	2,66	2,66				2,66
17-04	MASSY Marcel	LAIGNEVILLE	Le Rébeaucar		Non	05/06/2007	15,15	15,15				15,15
17-05	MASSY Marcel	LAIGNEVILLE	Le Rébeaucar		Non	05/06/2007	11,90	11,90				11,90
17-06	MASSY Marcel	LAIGNEVILLE	Remise d'Anchouar		Non	05/06/2007	5,83	5,83				5,83
17-07	MASSY Marcel	LAIGNEVILLE	Remise d'Anchouar		Non	05/06/2007	11,08	10,50	0,58			10,50
17-08	MASSY Marcel	LAIGNEVILLE	Les fossées bornes		Non	05/06/2007	4,74	4,74				4,74
17-09	MASSY Marcel	LAIGNEVILLE	Belle vue		Non	05/06/2007	1,44	1,44				1,44
17-10	MASSY Marcel	NOGENT S/OISE	Le buisson	17-12	Non	05/06/2007	0,44	0,44				0,44
17-11	MASSY Marcel	NOGENT S/OISE	Belle vue	17-12	Non	05/06/2007	0,97	0,97				0,97
17-12	MASSY Marcel	NOGENT S/OISE	Les blancs limon	Oui	Non	05/06/2007	14,37	14,37				14,37
17-15	MASSY Marcel	LAIGNEVILLE	Les Venelles		Non	05/06/2007	8,00	8,00				8,00
17-16	MASSY Marcel	LAIGNEVILLE			Non	09/10/2007	1,00	1,00				1,00
17-17	MASSY Marcel	LAIGNEVILLE			Non	09/10/2007	2,00	0,00	2,00			
17-18	MASSY Marcel	LAIGNEVILLE			Non	09/10/2007	3,00	0,00	3,00			
17-19	MASSY Marcel	LAIGNEVILLE	La couture		Non	05/06/2007	1,56	1,56				1,56
17-20	MASSY Marcel	LAIGNEVILLE	La garanne		Non	05/06/2007	1,02	1,02				1,02
17-21	MASSY Marcel	LAIGNEVILLE	La carrière St Aubin	Oui	Non	05/06/2007	9,09	9,09				9,09
17-22	MASSY Marcel	LAIGNEVILLE			Non	09/10/2007	5,00	0,00	5,00			

Traitement GEPAN - TERRALYS

Les parcelles du plan d'épandage :

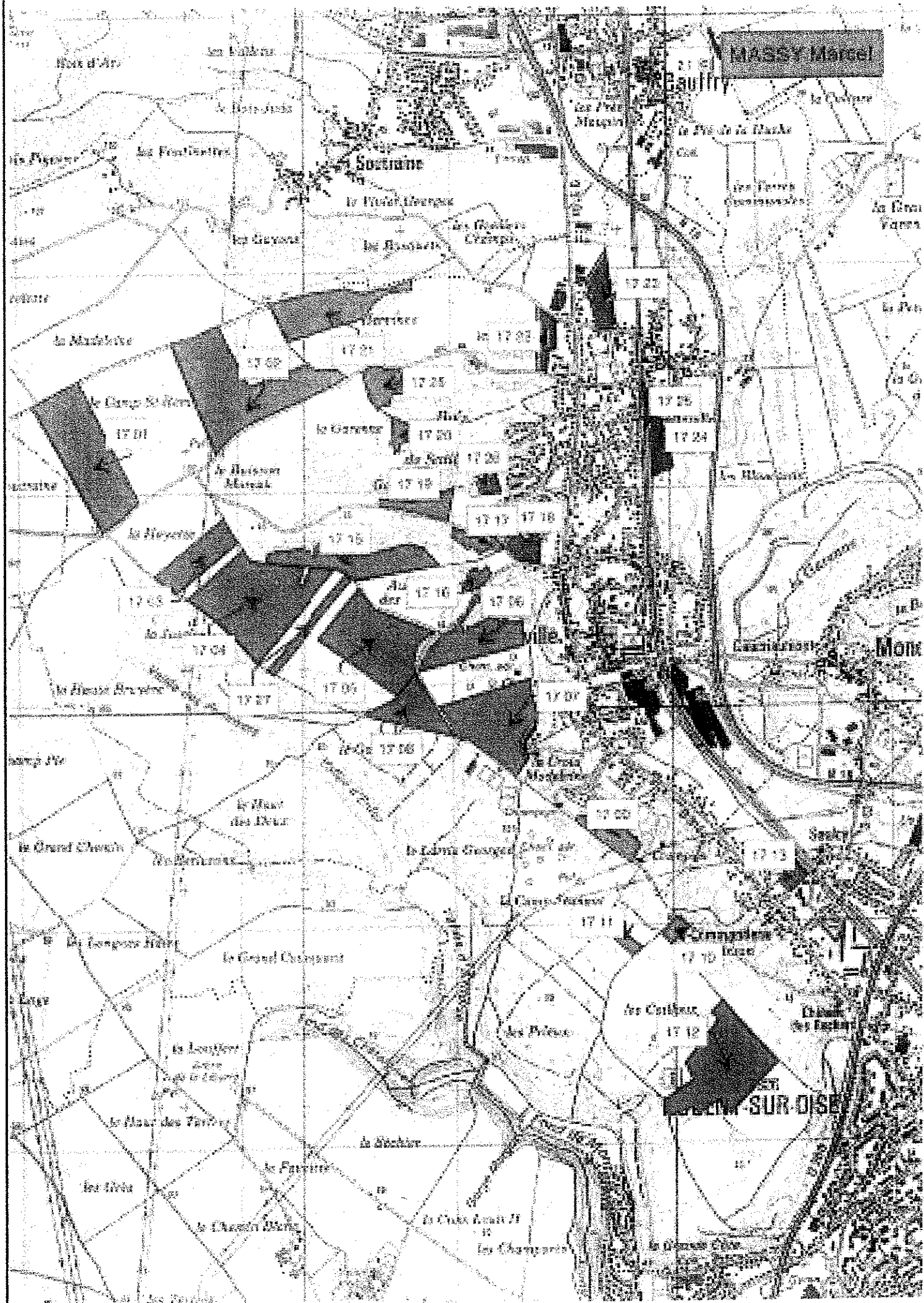
Dossier : 357 - Papeterie PSM

MASSY Marcel
395 rue Faiderbe
60290 LAIGNEVILLE

N° 17

n° Parcelle	Exploitation	Commune parcelle	Nom parcelle	Parcelle de réf.	Intégrée PE	Date entrée PE	Surf tot (ha)	Surf épendable (ha)	Surface Apt. 0 (ha)	Surface Apt. 1A (ha)	Surface Apt. 1B (ha)	Surface Apt. 2 (ha)
17-23	MASSY Marcel	LAIGNEVILLE			Non	09/10/2007	7,00	0,00	7,00			
17-24	MASSY Marcel	LAIGNEVILLE			Non	09/10/2007	2,00	0,00	2,00			
17-25	MASSY Marcel	LAIGNEVILLE			Non	09/10/2007	1,00	0,00	1,00			
17-26	MASSY Marcel	LAIGNEVILLE			Non	09/10/2007	1,50	0,00	1,50			
17-27	MASSY Marcel	LAIGNEVILLE			Non	09/10/2007	3,00	3,00				3,00
17-28	MASSY Marcel	LAIGNEVILLE			Non	09/10/2007	3,00	3,00				3,00
Total MASSY Marcel:							152,85	130,77	22,08			130,77

Nbre de Parcelles : 26



Les parcelles du plan d'épandage :

Dossier : 357 - Papeterie PSM

SCEA LES BASSES PERELLES PE N° 19
60140 LIANCOURT

n° Parcelle	Exploitation	Commune parcelle	Nom parcelle	Parcelle de réf.	Intégrée PE	Date entrée PE	Surf tot (ha)	Surf épanachable (ha)	Surface Apt. 0 (ha)	Surface Apt. 1A (ha)	Surface Apt. 1B (ha)	Surface Apt. 2 (ha)
19-01	SCEA LES BASSES PERELLES PERELLES Mr	BREUIL LE VERT		Oui	Non	12/07/2007	6,40	6,00	0,40	6,00		
19-02	SCEA LES BASSES PERELLES PERELLES Mr	BREUIL LE SEC			Non	19/09/2007	1,73	1,50	0,23			1,50
19-03	SCEA LES BASSES PERELLES PERELLES Mr	BREUIL LE SEC			Non	19/09/2007	0,79	0,79				0,79
19-04	SCEA LES BASSES PERELLES PERELLES Mr	BREUIL LE VERT	pâtur	19-01	Non	19/09/2007	1,15	0,00	1,15			
19-05	SCEA LES BASSES PERELLES PERELLES Mr	LIANCOURT			Non	19/09/2007	6,90	0,00	6,90			
19-06	SCEA LES BASSES PERELLES PERELLES Mr	LIANCOURT			Non	19/09/2007	2,70	0,00	2,70			
19-07	SCEA LES BASSES PERELLES PERELLES Mr	LIANCOURT			Non	19/09/2007	4,24	0,00	4,24			
19-08	SCEA LES BASSES PERELLES PERELLES Mr	LIANCOURT			Non	19/09/2007	3,44	0,00	3,44			
19-09	SCEA LES BASSES PERELLES PERELLES Mr	LAIGNEVILLE			Non	19/09/2007	1,30	1,00	0,30			1,00
19-10	SCEA LES BASSES PERELLES PERELLES Mr	LAIGNEVILLE			Non	19/09/2007	1,49	1,20	0,29			1,20
19-11	SCEA LES BASSES PERELLES PERELLES Mr	LAIGNEVILLE			Non	19/09/2007	0,66	0,66				0,66
19-12	SCEA LES BASSES PERELLES PERELLES Mr	LAIGNEVILLE			Non	19/09/2007	9,01	8,50	0,51			8,50
19-13	SCEA LES BASSES PERELLES PERELLES Mr	LAIGNEVILLE			Non	19/09/2007	1,61	1,61				1,61
19-14	SCEA LES BASSES PERELLES PERELLES Mr	LAIGNEVILLE			Non	19/09/2007	1,40	1,40				1,40
19-15	SCEA LES BASSES PERELLES PERELLES Mr	CAUFFRY			Non	19/09/2007	3,41	3,41				3,41
19-16	SCEA LES BASSES PERELLES PERELLES Mr	CAUFFRY			Non	19/09/2007	1,59	1,59				1,59
19-17	SCEA LES BASSES PERELLES PERELLES Mr	CAUFFRY			Non	19/09/2007	2,25	2,25				2,25
19-18	SCEA LES BASSES PERELLES PERELLES Mr	CAUFFRY			Non	19/09/2007	1,06	1,06				1,06
19-19	SCEA LES BASSES PERELLES PERELLES Mr	CAUFFRY			Non	19/09/2007	2,69	2,69				2,69
19-20	SCEA LES BASSES PERELLES PERELLES Mr	CAUFFRY			Non	19/09/2007	0,64	0,64				0,64

Les parcelles du plan d'épandage :

SCEA LES BASSES PERELLES PE N° 19

Dossier : 357 - Papeterie PSM

60140 LIANCOURT

n° Parcelle	Exploitation	Commune parcelle	Nom parcelle	Parcelle de réf.	Intégrée PE	Date entrée PE	Surf tot (ha)	Surf épandable (ha)	Surface Apt. 0 (ha)	Surface Apt. 1A (ha)	Surface Apt. 1B (ha)	Surface Apt. 2 (ha)
19-21	SCEA LES BASSES PERELLES PERELLES Mr	CAUFFRY			Non	19/09/2007	1,59	1,25	0,34			1,25
19-22	SCEA LES BASSES PERELLES PERELLES Mr	CAUFFRY			Non	19/09/2007	0,31	0,31				0,31
19-23	SCEA LES BASSES PERELLES PERELLES Mr	CAUFFRY			Non	19/09/2007	1,15	1,15				1,15
19-24	SCEA LES BASSES PERELLES PERELLES Mr	CINQUEUX	pature		Non	19/09/2007	3,32	0,00	3,32			
19-25	SCEA LES BASSES PERELLES PERELLES Mr	CAUFFRY			Non	19/09/2007	4,60	4,60				4,60
19-26	SCEA LES BASSES PERELLES PERELLES Mr	LAIGNEVILLE			Non	19/09/2007	0,79	0,79				0,79
19-27	SCEA LES BASSES PERELLES PERELLES Mr	LAIGNEVILLE			Non	19/09/2007	1,20	1,20				1,20
19-28	SCEA LES BASSES PERELLES PERELLES Mr	LAIGNEVILLE			Non	19/09/2007	2,80	2,50	0,30			2,50
19-29	SCEA LES BASSES PERELLES PERELLES Mr	CAUFFRY			Non	19/09/2007	0,07	0,00	0,07			
19-30	SCEA LES BASSES PERELLES PERELLES Mr	LAIGNEVILLE			Non	19/09/2007	0,59	0,59				0,59
19-31	SCEA LES BASSES PERELLES PERELLES Mr	LIANCOURT			Non	19/09/2007	0,59	0,00	0,59			
19-32	SCEA LES BASSES PERELLES PERELLES Mr	LIANCOURT			Non	19/09/2007	6,39	0,00	6,39			
19-33	SCEA LES BASSES PERELLES PERELLES Mr	LIANCOURT			Non	19/09/2007	1,62	0,00	1,62			
19-34	SCEA LES BASSES PERELLES PERELLES Mr	LIANCOURT			Non	19/09/2007	0,65	0,00	0,65			
19-35	SCEA LES BASSES PERELLES PERELLES Mr	LIANCOURT			Non	19/09/2007	1,00	0,00	1,00			
19-37	SCEA LES BASSES PERELLES PERELLES Mr	LIANCOURT			Non	19/09/2007	1,10	0,00	1,10			
19-38	SCEA LES BASSES PERELLES PERELLES Mr	LIANCOURT			Non	19/09/2007	0,45	0,00	0,45			
19-40	SCEA LES BASSES PERELLES PERELLES Mr	CAUFFRY			Non	19/09/2007	0,07	0,00	0,07			
19-41	SCEA LES BASSES PERELLES PERELLES Mr	LAIGNEVILLE			Non	19/09/2007	0,29	0,29				0,29
19-42	SCEA LES BASSES PERELLES PERELLES Mr	CAUFFRY			Non	19/09/2007	0,22	0,00	0,22			

Les parcelles du plan d'épandage :

SCEA LES BASSES PERELLES PE N° 19

Dossier : 357 - Papeterie PSM

60140 LIANCOURT

n° Parcelle	Exploitation	Commune parcelle	Nom parcelle	Parcelle de réf.	Intégrée PE	Date entrée PE	Surf tot (ha)	Surf épandable (ha)	Surface Apt. 0 (ha)	Surface Apt. 1A (ha)	Surface Apt. 1B (ha)	Surface Apt. 2 (ha)
Total SCEA LES BASSES PERELLES PERELLES Mr.							83,26	46,98	36,28	6,00		40,98

Nbre de Parcelles : 40



